

## Ravila tn päikesevalguse modelleerimine aasta lõikes erinevatel kellaaegadel.

Ravila tn 14a // 14b // 14c detailplaneeringuga Ravila tänava äärde kavandatud hoonestus on mudelil maksimaalse lubatud absoluutkõrgusega, kohustuslikul ehitusjoonel.

Punasega tähistatud eramud on Kullerkupu 17 ja Kullerkupu 18.

Kasutatud on MicroStation cad programmi 3D mudelit, asukoha koordinaadid on Maa-ameti kaardirakendusest saadud B: 58°22' ja L: 26°41'.

Päikesevarjud on modelleeritud erinevaid kuupäevi ja kellaaegu sisestades.

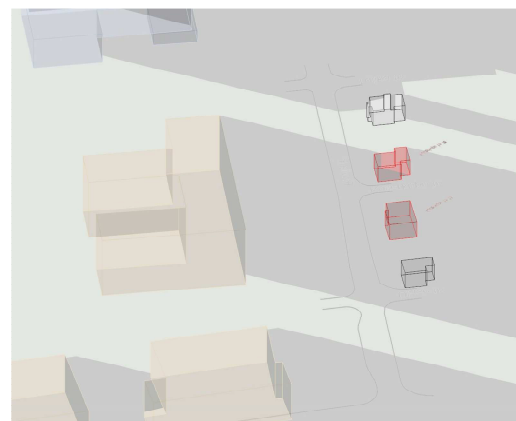
*1 jaanuar, kell 11.00*



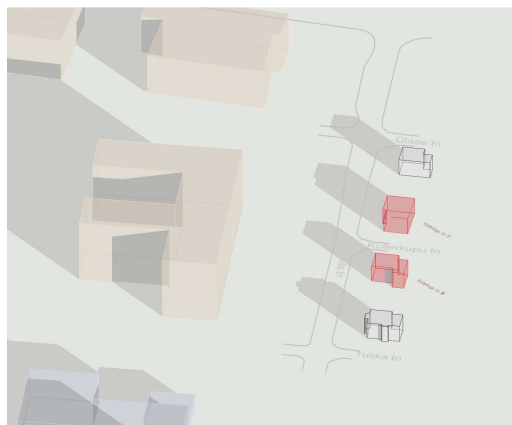
*1 jaanuar, kell 13.00*



*1 jaanuar, kell 15.00*



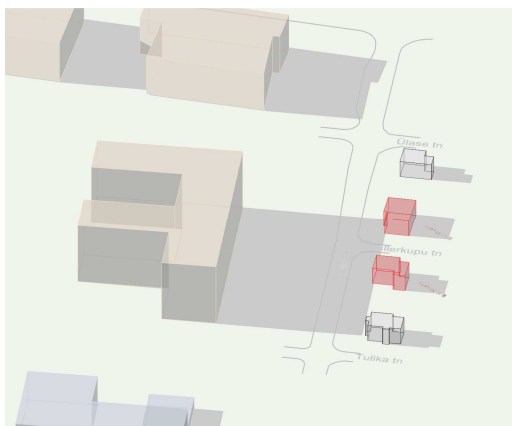
1 aprill, kell 8.00



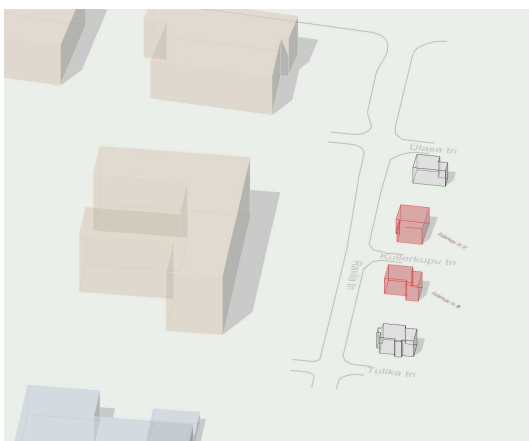
1 aprill, kell 13.00



1 aprill, kell 16.30



1 juuli, kell 13.00



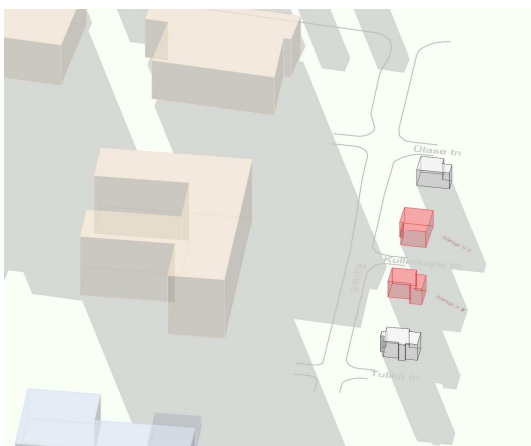
1 juuli, kell 16.00



1 juuli, kell 19.00



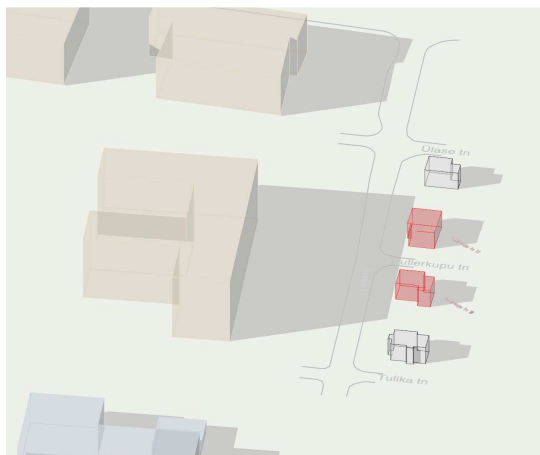
1 juuli, kell 21.00



1 oktoober, kell 13.00



1 oktoober, kell 15.00



1 oktoober, kell 17.00



1 oktoober, kell 18.00



Mudeli koostas Jüri Siim 10.05.2017